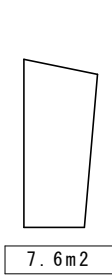



残土1 $H=1.80m$
 $S=1:100$

上部面積



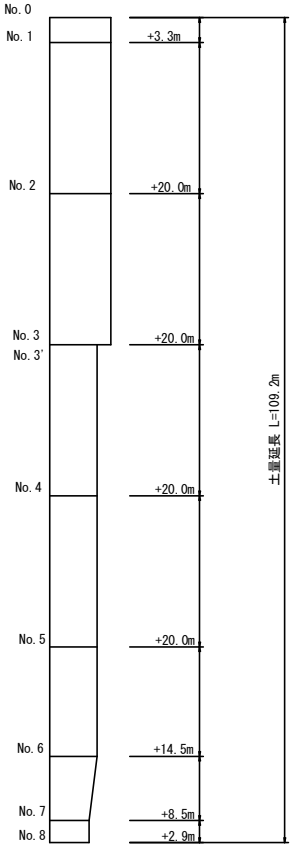
下部面積



$残土1: V=1/2 \times (7.6 + 55.5) \times 1.80 = 56.8$

残土1+残土2
=56.8+971.9=1,028.7m³(L)
地山換算 1028.7 ÷ 1.2 = 857.3 m³

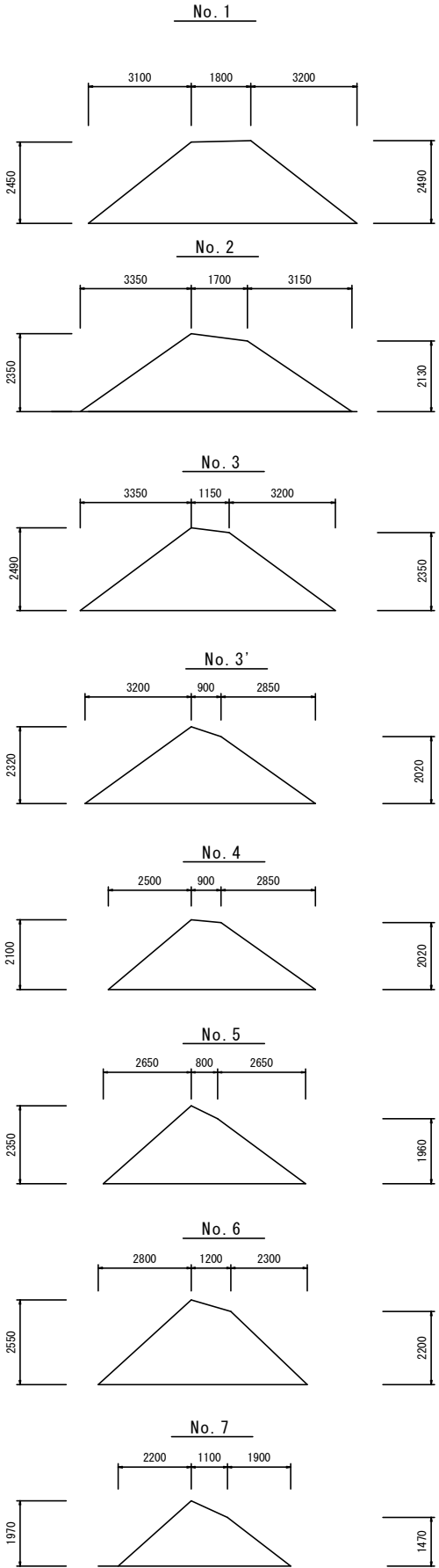
平面図
 $S=1:500$



$残土2: V=971.9$

残土2

断面図
 $S=1:100$



工 事 名	R7 吉耕 基幹 忌部6期 路床付帯工事		
路線名等	忌部6期地区		
工事箇所	吉野川市山川町東麓		
図 面 名	残土見取図		
縮 尺	図 示	図面番号	1
会 社 名			
事業者名	徳島県東部農林水産局<吉野川>		